

**LEGENDA  
STAVAJUĆI SITE**

- KANALIZACIJA
- PIVANOVODI SITE
- MOSTOVNI VEDENJE KN - ČEŠE OS
- MOSTOVNI VEDENJE - ČEŠE OS
- VEŠTAČKI KABEL - ČEŠE OS

**NAVRHOVANE SITE A OBJEKTY**

- SIFAŠKOVNA KAM GRANIČNICE
- VEŠTAČKI PRIKOP
- ČOV

Ime:	[REDACTED]	ing. Josip Biloš
Stavopis:	[REDACTED]	Titov 49, Nepeša 262/21
Datum:	08/2021	ČD: 7227477
Naziv objekta:	[REDACTED]	
<b>DOMOVNI ČOV</b>		
KOORDINACIJE SITUACIJE VAKRES		
		C.3


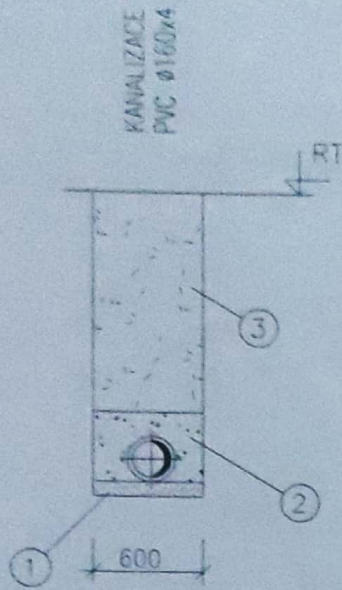


L. M.









LEGENDA

- ① PÍSKOVÉ LOŽE – TLOUŠŤKA 100 mm
- ② OBSYP PÍSKEM  
300 mm NAD HRDLA POTRUBÍ
- ③ HUTNĚNÝ ZÁSYP



*Handwritten signature*

POZNÁMKA

- PŘI POKLÁDCE POTRUBÍ BUDOU DODRŽENY POKYNY KONKRÉTNÍHO VÝROBCE POTRUBÍ
- PŘI HLOUBKÁCH VÝKOPU VĚTŠÍCH NEŽ 1,2 m BUDE POUŽIT VHDNÝ TYP PAŽENÍ S OHLEDEM NA MISTNÍ GEOLOGICKÉ PODMINKY

Místo: [REDACTED]		[REDACTED]	
Kraj	Karlovarský kraj	[REDACTED]	
Datum	08/2021	Stupeň	DSP
Měřítko		1:100/100	
Název akce	[REDACTED] DOMOVNÍ ČOV		
PODÉLNÝ PROFIL VENKOVNÍ KANALIZACE			Č. výkresu D1.2



Katastrální území  
Číslo parcely  
Druh pozemku  
Výhlednost šachet  
Číslo šachty

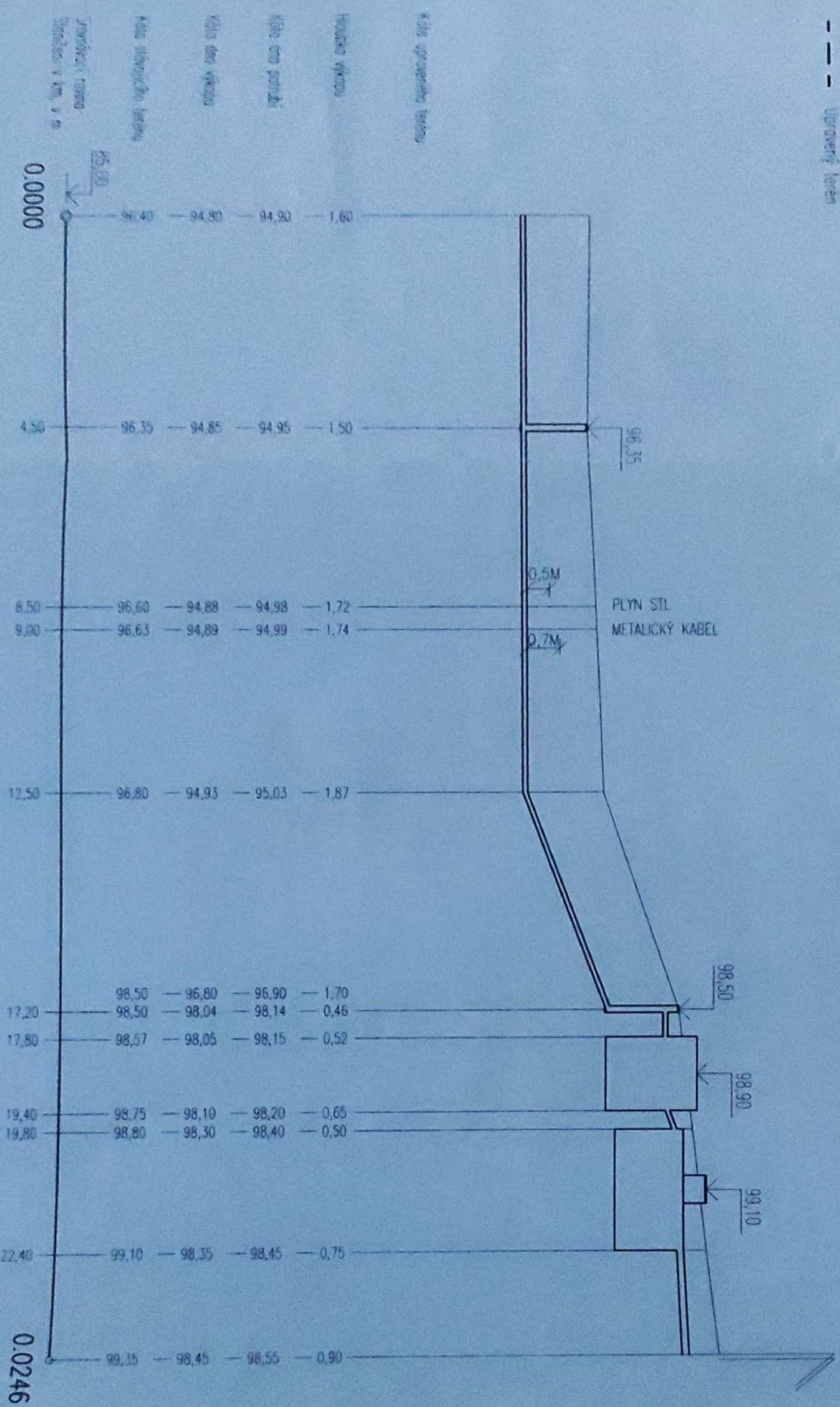
STŘEBŘINA	25.32	2622	343
TRVALÝ TRÁVNÍ POROST	4.50	OSTATNÍ PLOCHA	ZASTAVĚNÁ PLOCHA A NADVOŘÍ
		12.70	1.40
			2.50
			3.50



Měřítko  
1:100/100

Legenda

- Stojaný terén
- - - - - Upravený terén



Klíč upraveného terénu

Hlavní výška

Klíč čísla parčíků

Klíč čísla výkopů

Klíč silnicových čísel

Změnový stav  
Stavba v km, v m

Škála 1:100  
Prostřední měřítko