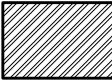







- S1** - Střešní krytina Tondach - Hranice 11 - rezná 40 mm
 - Laťování (60/40 mm)
 - Konstrukce krovu
- S2** - Tvrdá stěrka s expoxidovým nátěrem 10 mm
 - Betonová mazanina z betonu C16/20 s vloženou kari sítí 150/150/6 mm 70 mm
 - Hydroizolace Glastek + Elastek Special 20 mm
 - Podkladní betonová deska z betonu C20/25 XC1 s vloženou kari sítí 100/100/8 mm 150 mm
 - Zhutněný štěrkopískový podsyp 100 mm
 - Stávající rostlý terén
- S3** - Zámková dlažba 80 mm
 - Štěrkopískový podsyp frakce 0-8 mm 50 mm
 - Drcené kamenivo frakce 8-16 mm 150 mm
 - Stávající rostlý terén

LEGENDA MATERIÁLU :

-  Obvodové nosné zdivo Heluz 30 uni broušená pro obvodové zdivo tl. 300 mm na PU pěnu systému Heluz
-  Konstrukce z prostého betonu
-  Konstrukce ze železobetonu
-  Štěrkový podsyp frakce 8-16 mm
-  Stávající rostlý terén
-  Hydroizolace

Poznámka :

- Okapové a přístupové chodníky budou po obvodu opatřeny zahradním obrubníkem
- Hydroizolace bude na obvodovém zdivu vytažena min. 300 mm nad úroveň okapového chodníku
- Železobetonový věnec bude proveden z betonu C20/25 XC1 s podélnou výztuží 4x R12 a tříminky R6 po 250 mm a bude ve všech rozích opatřen příložkami R12 délky 1,0 m



Zodp. projektant	Vypracoval	Kreslil
Ing. HÁČKOVÁ Ivana	HRDLIČKA Jan	Mgr. KOUBOVÁ V.

Katastrální území: Lukavec u Lovosic [688797]

Investor: Obec Lukavec, č. p. 24, 41002 Lukavec

akce:
**DÍLNA
 Lukavec**

D.1.1 Stavebně-architektonická část

výkres:
Příčný řez

formát	2 x A4
datum	03/2022
stupeň PD	DOS
zakázkové číslo	H 121-22
archivní číslo	H 121-22
měřítko:	číslo výkresu:
1:50	D11.04

Ing. Háčková