


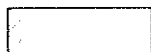
**LEGENDA:**




POZEMKOVÁ MAPA  
STÁVAJÍCÍ PARCELNÍ HRANICE A ČÍSLA



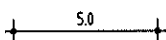
OBJEKT NAVRHOVANÝ - RODINNÝ DŮM



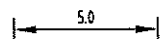
STÁNÍ PRO OA



ZPEVNĚNÉ PLOCHY POCHOZÍ / POJÍŽDĚNÉ



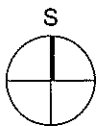
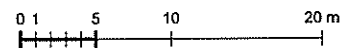
KÓTY OBJEKTU



ODSTUPOVÉ VZDÁLENOSTI OD HRANICE POZEMKU

> VJEZD / VSTUP NA POZEMEK

▶ VSTUP DO OBJEKTU



|                        |  |                  |
|------------------------|--|------------------|
| Zodpovědný projektant: | Vypracoval:  | Číslo paré:      |
| Vlasta Kellnerová      | Ing. Markéta Skaláková   |                  |
| Objednatel:            | Martina Lohniská, Wolkerova 1118/9, Předměstí, 41201 Litoměřice  |                  |
| Název akce:            | Rodinný dům, přípojky inž. sítí, včetně zpevněných ploch pro přístup a příjezd k objektu, včetně sjezdu a oplocení na pozemku p.č. 27/5, 27/6 a 750 v k.ú. Malíč Malíč | Formát: 1xA4     |
|                        |  | Datum: 9/2019    |
|                        |  | Měřítko: 1:500   |
|                        |  | Kótováno: m      |
| Část:                  | C Situační výkresy   | Stupeň: OS       |
| Výkres:                | <b>KATASTRÁLNÍ SITUAČNÍ VÝKRES</b>   | Č.v.: <b>C.2</b> |