

LEGENDA:

Existujúce prípojky :

— → — → — → — Prípojka el. NN v zemi - vonkajšia časť prípojky

Navrhované prípojky :

— → — → — → — Prípojka el. NN v zemi - vnútorná časť prípojky

— → — → — → — Vodovodná prípojka zo studne

— → — → — → — Kanalizačná prípojka spašková do ČOV

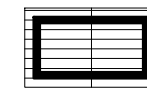
□ ME Meranie elektriny - existujúce

▣ RE Rozvádzač elektriny - navrhovaný

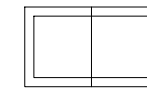
⊖ S Studňa vrtaná - navrhovaná

○ ČOV Domová čistiareň odpadových vôd - navrhovaná

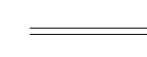
○ VS Vsaľovacia studňa - navrhovaná



Navrhovaná novostavba objektu na individuálnu rekreáciu



Existujúce susedné stavby



Navrhované oplotenie pozemku z ocelových stĺpkov a drôteného pletiva



Existujúce majetkové hranice



Vstup na pozemok



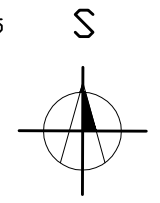
Vstup na pozemok pre auto



Vstup do objektu

Identifikačné údaje stavby

Druh stavby : Objekt na individuálnu rekreáciu - novostavba
 Katastrálne územie: Dúbravka
 číslo parcely : 1735/10
 Obec : Bratislava, m.č. Dúbravka
 Okres : Bratislava IV
 Kraj : Bratislavský
 Stavebník : Roman Barna a manž. Miriam Barnová, Ludovíta Fullu 3112/7, Bratislava 841 05



P.B.±275,000 m.n.m. - horná úroveň cesty pred vstupom na pozemok
 ±0,000±275,400

AUTOR (I)	
HLAVNY PROJEKTANT	Ing. JuraJ OndrejKovič
ZODPOVEDNY PROJEKTANT	Ing. JuraJ OndrejKovič
VYPRACOVAL	Ing. JuraJ OndrejKovič
STAVBA	OBJEKT NA INDIVIDUALNU REKREACIU - Novostavba
PROFESIA	Stavebná časť
OBSAH	Situácia osadenia
INVESTOR	Roman Barna a manž. Miriam Barnová, Ludovíta Fullu 3112/7, Bratislava 841 05
KRAJ	BRATISLAVSKÝ
MIESTO	Bratislava, k.ú. Dúbravka, p.č. 1735/10

DATUM	12/2015	SADA
STUPEN	PS	
ATELIER		
m2	VYKR.c.	1
ZAK.c.	20/2015	
MIERKA	1:200	