

















ÚZEMNÍ STUDIE

Rodinné domy města Ledvice, jihozápad

Koncepce technické infrastruktury

1 : 1 000

STAV	NÁVRH
	 vodovod
	 splašková kanalizace
	 odvodňovací silniční příkop
	 primární rozvod tepla
	 kabelové vedení NN
	 veřejné osvětlení
	 nadzemní elektrické vedení 6 kV a 35 kV
	 ochranné pásmo elektrického vedení



0 12,5 25 50

zdroj podkladových dat: ČÚZK; ÚAP ORP Bílina



2020