














ÚZEMNÍ STUDIE

Rodinné domy města Ledvice, jihozápad

Koncepce dopravní infrastruktury

1 : 1 000

- | | | | |
|-------------------------------------------------------------------------------------|-------------------------------------------------------------------------------------------------|-------------------------------------------------------------------------------------|-------------------------------------------------------------|
|  | hranice řešeného území |  | hranice parcel |
|  | MK-C
místní komunikace - obslužná
(funkční podskupina "C" - zóna 30") |  | vymezení zastavitelného prostoru
pro rodinný dům a garáž |
|  | MK-D1
místní komunikace - obytná zóna
(funkční podskupina "D1") |  | rodinný dům |
|  | MK-D2
místní komunikace - chodník, stezka pro chodce a cyklisty
(funkční podskupina "D2") |  | 491/4 pozemek dle KN vč. č.p. |
|  | rozmězí pro umístění parkovacích stání
a vjezdu na pozemek |  | vrstevnice |
|  | rozmězí pro umístění vjezdu na pozemek | | |
|  | zvýšený práh na vjezdu do obytné zóny | | |
|  | zeleň veřejná | | |



0 12,5 25 50

zdroj podkladových dat: ČÚZK; ÚAP ORP Bílina

ATELIER
T-plan
s.r.o.

2020

